





emprise totale déclassée : 1848 m<sup>2</sup>

-  zone non aedificandi
-  emprise bâti possible
-  emprise restant dans le domaine public communal
-  canalisation eau potable

